







PAVE 2017	 <small>Commune Nouvelle Écoules - Filly - Moret-sur-Loing - Verres-les-Sablons</small>	ECUELLES							ESTIMATION DES COÛTS H.T.
		TRAVAUX A REALISER							
Date diagnostic : Octobre 2017	<b>Priorité 1 : 3 ANS</b> <b>Priorité 2 : 5 ANS</b> <b>Priorité 3 : 10 ANS</b>	Abaissés de trottoirs (AT)	Bandes d'Eveil de Vigilance (BEV)	Potelets Haute Visibilité (PHV)	Bandes de traversée (BT)	Barrières d'angle (BA)	Divers	N° Priorité	
<b>Passages piétons</b> (traversées de chaussées)	Croisement Rue H.Coudray / Rue M.Colucci		X		X		Bande de guidage	3	1 330,00 €
	Croisement Rue H.Coudray / Rue M.Renaud	X	X	X	X	2	Bande de guidage	3	8 730,00 €
	Croisement Rue H.Coudray / Rue des Faïenciers	1 face à la rue des Cascades	1 face à la rue des Cascades	2 face à la rue des Cascades	1 Vers la rue des Cascades		Bande de guidage	3	4 430,00 €
	Rue du Saut du Loup, à gauche de la sortie de la rue des Cascades	X	X	X	X		Bande de guidage	2	8 070,00 €
	Croisement Rue du Saut du Loup -sortie sous bâtiment / Rue de la Bergerie	X	X	X	X	4		1	8 750,00 €
	Croisement Rue de la Bergerie / Allée Brunehaud	X	X	X	X			2	7 430,00 €
	Croisement Allée Brunehaud / Allée Frédégonde	X	X	X	X			1	7 430,00 €
	Allée Brunehaud, sortie côté canal	X	X	X	à repeindre			1	7 430,00 €
	Entre Allée Brunehaud et canal	X		X	à repeindre			3	6 890,00 €
	Rond point de Charmoy / 4 passages piétons	X	X plus 2 sur filot central rue H.Coudray	X	à repeindre		1 bande de guidage rue H. Coudray	1	31 440,00 €


PAVE 2017		ECUELLES							ESTIMATION DES COUTS H.T.
		TRAVAUX A REALISER							
Date diagnostic : Octobre 2017	<b>Priorité 1 : 3 ANS</b> <b>Priorité 2 : 5 ANS</b> <b>Priorité 3 : 10 ANS</b>	Abaissés de trottoirs (AT)	Bandes d'Eveil de Vigilance (BEV)	Potelets Haute Visibilité (PHV)	Bandes de traversée (BT)	Barrières d'angle (BA)	Divers	N° Priorité	
<b>Passages piétons (traversées de chaussées)</b>	Croisement Rue G.Villette / chemin des silos	X	X	X	X			1	7 430,00 €
	Rue G.Villette, face entrée bibliothèque, gymnase...	X	X	Côté N° pairs	à repeindre			2	6 910,00 €
	Rue G.Villette côté N° impairs, face aux bureaux "PIKETTY" / entrées-sorties de l'aire de stockage	X	X		X		Voir avec "PIKETTY" pour bande de guidage type rail / passages poids lourds	2	6 390,00 €
	Rue G.Villette : entre arrêt TC et N°18	X	X	X	à repeindre			3	7 430,00 €
	Croisement Rue G.Villette / Rue du Port	X	X	X	X		Bande de guidage	1	8 070,00 €
	Croisement Rue G.Villette / Rue de l'Orangerie		X	X	X	X	Bande de guidage	1	2 390,00 €
	Rue R.Piketty, entre emplacement stationnement PMR et entrée du cimetière	1 côté parking	1 côté parking	2 côté parking	X			2	1 760,00 €
	Rue de Ravanne, entre parking et école	X	X					2	6 240,00 €
	Rue de Ravanne, entre portique grand parking et maison	X	X	2 côté maison	X			3	6 910,00 €
Croisement Rue de l'Orvanne / Rue de Ravanne	1 côté ctre commercial	X					1	3 390,00 €	

PAVE 2017		ECUELLES							
		TRAVAUX A REALISER							ESTIMATION DES COUTS H.T.
Date diagnostic : Octobre 2017	<b>Priorité 1 : 3 ANS</b> <b>Priorité 2 : 5 ANS</b> <b>Priorité 3 : 10 ANS</b>	Abaissés de trottoirs (AT)	Bandes d'Eveil de Vigilance (BEV)	Potelets Haute Visibilité (PHV)	Bandes de traversée (BT)	Barrières d'angle (BA)	Divers	N° Priorité	
Passages piétons (traversées de chaussées)	Rue de l'Orvanne, entrées et sorties VL / centre commercial <b>3 passages piétons</b>	X	X		X		Bande de guidage	1	21 090,00 €
	Rue de l'Orvanne / feu tricolore croisement Avenue de Sens	X	X	X	à repeindre		Bande de guidage	2	8 070,00 €
	Avenue de Sens / Feu tricolore entrée sur le pont	X	X	2 côté moulin	à repeindre			3	6 910,00 €

PAVE 2017		ECUELLES							ESTIMATION DES COUTS H.T.
		TRAVAUX A REALISER							
Date diagnostic : Octobre 2017	<b>Priorité 1 : 3 ANS</b> <b>Priorité 2 : 5 ANS</b> <b>Priorité 3 : 10 ANS</b>	Abaissés de trottoirs (AT)	Bandes d'Eveil de Vigilance (BEV)	Potelets Haute Visibilité (PHV)	Bandes de traversée (BT)	Barrières d'angle (BA)	Divers	N° Priorité	
<b>Trottoirs</b>	De la Rue de l'Orangerie au rond point de Charmoy, côté N° pairs : largeur trottoir (95 à 99 cm) à <u>élargir à 1,40 m sur tout le linéaire, soit environ 725 m.</u>							2	123 250,00 €
	Rupture de la continuité du cheminement <b>début de la Rue H.Coudray</b> / stationnement en épis face au N°6 : <b>-matérialiser au sol 4 emplacements de stationnement parallèles à la chaussée, -poser 8 potelets haute visibilité (PHV) pour délimiter et protéger un passage piétons d'1,40 m de large.</b>							2	2 680,00 €
	<b>Lotissement de Ravanne</b> : stationnements sur trottoirs dans toutes les rues / bordures A2, sauf rue H.Coudray (bordure standard) et rue de la Cascade (pas de trottoirs) : <b>matérialiser au sol sur la chaussée, des emplacements en quionce sur la portion de la rue du Saut du Loup entre la rue des Cascades et la rue de la Bergerie.</b>							2	2 500,00 €
	<b>Rue Brunehaud</b> , avant et après le passage sous l'immeuble : <b>supprimer les 26 "furettes" par 40 barrières de type "croix de St.André" pour sécuriser le chelminement.</b>							3	13 200,00 €
	<b>Allée Brunehaud</b> , 2 cheminement vers rue de l'Orvanne en béton très irrégulier d'1,20 m de large : <b>à élargir à 1,40 m avec revêtement en enrobé, soit 2 x 28 m environ.</b>							3	9 520,00 €
	<b>Allée entre rue de l'Orvanne et rue de Ravanne</b> , entrée côté rue de l'Orvanne : <b>bas du grillage en saillie, risque de blessures pieds-chevilles-jambes : demander rapidement au propriétaire la remise en état.</b>							1	
	<b>Allée entre rue de l'Orvanne et rue de Ravanne</b> , sortie côté rue de Ravanne : pas d'abaissés de trottoir = rupture de la continuité du cheminement : <b>créer 2 abaissés de trottoir, 1 à gauche et 1 à droite de l'allée.</b>							1	2 850,00 €
	<b>Accès Accueil de loisirs</b> depuis trottoir rue de Ravanne, bordure trop haute 6 cm : <b>supprimer la bordure, et faire un raccord en enrobé avec une pente maxi de 8% sur les 2m de largeur du passage.</b>							2	1 600,00 €
	<b>Allée Brunehaud, Boîte postale</b> en bordure du cheminement, risque de chocs pour les PAM : <b>poser un gabarit au sol, à moins de 40 cm de haut (détection à la canne).</b>							2	500,00 €
<b>Allée Brunehaud</b> , au croisement avec la rue de la Bergerie, panneau " <b>Ralentir enfants</b> " au milieu du trottoir à 1,80 de haut : <b>changer le mat pour obtenir une hauteur sous le panneau de 2, 20 m minimum.</b>							2	150,00 €	

PAVE 2017		ECUELLES							ESTIMATION DES COUTS H.T.
		TRAVAUX A REALISER							
Date diagnostic : Octobre 2017	<b>Priorité 1 : 3 ANS</b> <b>Priorité 2 : 5 ANS</b> <b>Priorité 3 : 10 ANS</b>	Abaissés de trottoirs (AT)	Bandes d'Eveil de Vigilance (BEV)	Potelets Haute Visibilité (PHV)	Bandes de traversée (BT)	Barrières d'angle (BA)	Divers	N° Priorité	
<b>Trottoirs</b>	Avenue de Sens, côté N° pairs, largeur insuffisante (97 cm à 1,10 m) : à élargir à 1,40 m jusqu'à l'Allée S.Michel, soit sur environ 850 m, 5 passages piétons compris .							3	144 500,00 €
	Rue de Montarlot, depuis le croisement / Rue de Ravanne jusqu'à l'IME "La Sapinière", trottoir irrégulier et en partie meuble : poser un enrobé sur 1,40 m de large sur tout le linéaire, soit sur environ 830 m.							3	74 700,00 €
<b>Accès entrée ERP</b>	Mairie : 1 marche de 10 cm sur le trottoir, et 1 ressaut de 5 cm à la porte d'accès à l'accueil : -Supprimer la marche sur le trottoir et la remplacer par un plan incliné de 2 m de long dans la cour de la mairie, et sur toute la largeur du cheminement actuel (dalles); -Supprimer le ressaut de la porte d'entrée en relevant les 4 dalles au niveau du seuil, avec raccord jointif.							1	2 500,00 €
	Salle Jean Mermoz : poignée de la porte d'entrée hors norme, pas d'abaissé de trottoir pour accès depuis le parking : -remplacer la poignée de la porte d'entrée par une poignée aux normes avec retour; - créer 1 abaissé de trottoir au plus près de l'entrée de la salle.							2	2 000,00 €
	Salle Jean Mermoz : pas de cheminement hors chaussée depuis le trottoir : -matérialiser au sol sur la chaussée du côté des plots en bois (peinture blanche plus picto PMR et Piétons) une bande d'accès d'1,40 m de large sur environ 42 m jusqu'à l'abaissé de trottoir ci-dessus.							3	1 200,00 €
	Eglise / porche d'entrée avec 1 ressaut de 6 cm suivi d'1 marche de 16 cm : -Ressaut = poser un raccord ciment en biseau sur les 3 côtés; - Marche = acheter 1 plan incliné pliable et amovible à stocker dans l'église, et à déployer manuellement en cas de besoin.							2	1 200,00 €

PAVE 2017		ECUELLES							ESTIMATION DES COUTS H.T.
		TRAVAUX A REALISER							
Date diagnostic : Octobre 2017	<b>Priorité 1 : 3 ANS</b> <b>Priorité 2 : 5 ANS</b> <b>Priorité 3 : 10 ANS</b>	Abaissés de trottoirs (AT)	Bandes d'Eveil de Vigilance (BEV)	Potelets Haute Visibilité (PHV)	Bandes de traversée (BT)	Barrières d'angle (BA)	Divers	N° Priorité	
<b>Stationnements "PMR"</b>	<b>Eglise</b> : emplacement trop éloigné de l'allée d'accès à l'entrée de l'église, stationnements récurrents empiétant sur le cheminement depuis l'emplacement actuel : <b>-déplacer l'emplacement PMR à l'opposé de l'actuel / repose du panneau et peintures au sol avec bande d'accès latérale.</b>							2	400,00 €
	<b>Cimetière</b> : marquages au sol effacés : <b>repeindre les marquages au sol avec la bande d'accès latérale.</b>							2	200,00 €
	<b>Bibliothèque</b> : pas de panneau réglementaire sur l'emplacement : <b>poser 1 panneau B6d et M6h, bas du panneau à 2,20 m du sol.</b>							2	150,00 €
	<b>Salle Jean Mermoz</b> : emplacements trop éloignés de la porte d'entrée : <b>-déplacer les 3 emplacements vers le gymnase, au plus près de l'entrée de la salle.</b>							1	600,00 €
	<b>Mairie</b> : emplacement trop éloignés du passage piétons d'accès à la mairie : <b>déplacer l'emplacement là où il était prévu sur la fiche N°89 de l'état des lieux.</b>							1	300,00 €
	<b>Parking "Pharmacie" rue G.Villette</b> : emplacement en dévers, accès au trottoir impossible / pas assez large et trop de pente : <b>-matérialiser l'emplacement parallèlement au trottoir devant la pharmacie, avec 1 abaissé de trottoir sur toute sa longueur et les marquages au sol . -Déplacer le panneau de telle sorte qu'il soit visible depuis les 2 rues (G.Villette et du Port).</b>							1	300,00 €
	<b>Groupe scolaire Ravanne</b> : 2 emplacements très éloignés de l'entrée de l'école et de l'accueil de loisirs, et indétectables (pas de marquages au sol et panneaux trop bas "oblitérés" par le talus et sa végétation) : <b>-2 possibilités = transférer ces 2 emplacements sur les 1ères places du parking face au cheminement descendant vers l'entrée de l'école et l'accueil de loisirs, ou les déplacer sur le parking rue de Ravanne face à l'école et à l'accueil de loisirs, au plus près du passage piétons. Dans les 2 cas, matérialiser au sol les emplacements et poser les panneaux à 2,20 m du sol.</b>							2	600,00 €
<b>Feux tricolores</b>	Equiper les deux feux de la sortie de la Rue de l'Orvanne, et les deux feux de l'avenue de Sens à l'entrée du pont, de dispositifs sonore destinés aux PAM (Personnes Aveugles et Malvoyantes).							3	7 600,00 €

PAVE 2017	 <small>Commune Nouvelle - Écuilly - Monard - Moret-sur-Loing - Verres-les-Sablons</small>	ECUELLES							ESTIMATION DES COÛTS H.T.
		TRAVAUX A REALISER							
Date diagnostic : Octobre 2017	<b>Priorité 1 : 3 ANS</b> <b>Priorité 2 : 5 ANS</b> <b>Priorité 3 : 10 ANS</b>	Abaissés de trottoirs (AT)	Bandes d'Eveil de Vigilance (BEV)	Potelets Haute Visibilité (PHV)	Bandes de traversée (BT)	Barrières d'angle (BA)	Divers	N° Priorité	
		<b>Total priorités 1</b>		<b>103 970,00 €</b>		<b>Total H.T. aménagements ECUELLES</b>			<b>577 420,00 €</b>
		<b>Total priorité 2</b>		<b>180 100,00 €</b>					
		<b>Total priorité 3</b>		<b>293 350,00 €</b>					